

## **ORDENANZA 2524/03**

CORRESPONDE EXPTE. 4112-27.893/02, 4112-438/03, HCD-3/03

TIGRE, 17 de junio de 2003.-

### **VISTO:**

La Ordenanza N° 2524/03, sancionada por el Honorable Concejo Deliberante de Tigre, en Sesión Ordinaria del 10 de junio de 2003, que textualmente se transcribe:

## **ORDENANZA**

**ARTICULO 1.-** Actualízanse los límites y superficies de las localidades y ciudades del Partido de Tigre, consignados en las Ordenanzas 302/85 y 674/88:

a) **Límites y superficie de la ciudad de GENERAL PACHECO, Ley 8216:**

San Isidro, Ferrocarril Gral. Mitre, Río Reconquista, Ferrocarril Mitre, Gascón, Ecuador, Gelly y Obes, Av. De los Constituyentes.

**Sup.: 14.04 Km2.**

b) **Límites y superficie de la localidad BENAVIDEZ:**

Belgrano, Ferrocarril Mitre, Límite Sur de la Circ. IV-Sec N, Río Lujan, Límite NO parcela 61ª, Límite NE III-P (4)II, Viamonte, Límite SO III-P(4) I, A° Sarandi, Ruta 27, Límite SE III-D(7) 10ª, Límite SE III-D(7) 11ª, Límite NE III-D(4)I-1, Ruta 27, Límite SO III-D(4) I-2, Límite SE III-D(4) IIIa, Sarmiento, Límite SE III-D(4) II, Límite SE III-D(2) 19, Sarmiento, Vías Ferrocarril Mitre, Av. San Isidro, Av. De los Constituyentes, Gelly Obes, Ecuador, Gascón, Ferrocarril Gral. Mitre, O'Higgins, Colectora Este.

**Sup.: 30.26 Km2.**

c) **Límites y superficie de la localidad DIQUE LUJAN:**

Río Luján, Límite Sur Circ. IV-Sec N, Ferrocarril Mitre, Límite partido de Escobar, Canal Los Sauces.

**Sup.: 15.05 Km2.**

d) **Límites y superficie de la ciudad DON TORCUATO, Ley 8215:**

Av. San Martín, Río Reconquista, Ferrocarril Mitre, Av. Gral. Pacheco.

**Sup.: 22.20 Km2.**

e) **Límites y superficie de la ciudad EL TALAR, Ley 10.294:**

Av. San Martín, Ruta Panamericana (Acceso Norte), Marcos Sastre, Límite NE Parcela 169ff y 169mm, 29 de noviembre, Gutiérrez, Ferrocarril Gral. Mitre, Av. Gral. Pacheco,

**Sup.: 9.33 Km2.**

f) **Límites y superficie de la localidad RICARDO ROJAS:**

Av. San Martín, Ferrocarril Gral. Mitre, Gutiérrez, 29 de noviembre, límite. NE parcela 169 ff y mm. Marcos Sastre, Ruta Panamericana.

**Sup.: 6.20 Km2.**

g) **Límites y superficie de la localidad TRONCOS DEL TALAR:**

Vías Ferrocarril Mitre, Límite SE III-X(4) XXIX, Marcos Paz, Límite NO III-X(4) IXa, Canal Aliviador, Av Liniers, Av. Juan B. Justo (Ex R. 197), Río Reconquista.

**Sup.: 11.93 Km2.**

h) **Límites y superficie de la localidad RINCÓN DE MILBERG:**

Río Lujan, R. Obligado, Quinteros, Gutierrez, Williams, Canal Aliviador, Límite SO III-Y (4) III hasta Límite SO parc. 121, Límite NO parc 121, Ruta 27, Límite NO 92b, Rocha, De la Pena y Zuguria, La Reconquista, Límite SE 65ª, Río Lujan  
**Sup.: 13.06 Km2.**

i) **Límites y superficie de la ciudad de TIGRE, Ley 5759:**

Límite con el Partido de San Fernando, Av. Juan B. Justo (Ex R. 197), Av. Liniers, Canal Aliviador, Williams, Gutiérrez, Quinteros, Obligado, Río Lujan.  
**Sup.: 10.75 Km2.**

j) **Límites y superficies de la localidad NORDELTA:**

Sarmiento, Límite SE III-D (2)19, Límite SE III-D(4) II, Sarmiento, Límite SE III-D(4) IIIa, Límite SO III-D (4) I-2, Ruta 27, Lím NE III-D (4) I-1, Límite SE III-D (7) 11a, Límite SE III-D (7) 10ª, Ruta 27, Aº Sarandi, Límite. SO III-P (4)-I, Viamonte, Límite. NE III-P (4) II, Límite. NO parc 61ª, Río Lujan, Límite. SE parcela 65ª, La Reconquista, De la Pena y Zuguria, Rocha, Límiteite NO parc 92b, Ruta 27 Límite NO Parc. 121, Límite SO parcela 121 hasta Canal Aliviador, Canal aliviador, Límite NO III-X (4) IXa, Marcos Paz, Límite SE Fracción XXIX, Vías Ferrocarril Mitre.  
**SUP.: 16.04 Km2.**

### **DELEGACIONES MUNICIPALES**

#### **ARTÍCULO 2º COMPLETO MODIFICADO POR ORDENANZAS 3302/12 y Ordenanza 3485/15**

**ARTICULO 2.-** Actualízanse los límites y superficies de las Delegaciones Municipales del Partido de Tigre, consignados en las Ordenanzas 302/85 y 674/88:

a) **Límites y superficie de la Delegación Municipal GENERAL PACHECO:**

San Isidro, Ferrocarril Gral. Mitre, Río Reconquista, Ferrocarril Mitre, Gascón, Ecuador, Gelly y Obes, Av. De los Constituyentes.  
**Sup.: 14.04 Km2.**

b) **Límites y superficie de la Delegación Municipal BENAVIDEZ:**

Belgrano, Ferrocarril Mitre, límite Sur de la Circ. IV – Sec N. Río Luján, Gerónimo Loreto, Viamonte, Ruta 27, Límite NE III-D- Fracción IIIa, límite SE III-D Fracción IIIa, Sarmiento, Límite SE III-D Fracción II, límite SE III-D Quinta 19, Sarmiento, Vías Ferrocarril Mitre, Avda. San Isidro, Av. de los Constituyentes, Gelly y Obes, Ecuador, Gascón, ferrocarril General Mitre, O’Higgins, colectora Este.  
**Sup. 26.05 Km2.**

c) **Límites y superficie de la Delegación Municipal DIQUE LUJAN:**

Río Luján, límite NO parcela 61ª, límite NE III-P Fracción II, Viamonte, Gerónimo Loreto, Lim Sur de Circ. IV Sección N, ferrocarril Mitre, límite Partido de Escobar, Canal Los Sauces.  
**Sup.: 23.57 Km2.**

d) **Límites y superficie de la Delegación Municipal DON TORCUATO ESTE:**

Ruta Panamericana, Avda. General Pacheco, vías del Ferrocarril General Mitre (ramal Rosario), Río de la Reconquista, vías del Ferrocarril General Mitre (ramal Rosario), límite vías Ferrocarril General Mitre (ramal San Pedro), Río de la Reconquista, vías del Ferrocarril General Belgrano, calle Italia, calle Hicken, calle Riobamba, Boulogne Sur Mer, Ruta Panamericana.  
**SUPERFICIE: 7,4 Km.2.**

e) **Límites y superficie de la Delegación Municipal DON TORCUATO OESTE:**

Límiteite Oeste del Partido, Avenida General Pacheco, Ruta Panamericana, Calle Boulogne Sur Mer, calle Riobamba, Hicken, Italia, vías del Ferrocarril General Belgrano, Río de la Reconquista, límiteite Este del Partido.  
**SUPERFICIE: 14,3 Km.2.**

f) **Límites y superficie de la Delegación Municipal EL TALAR:**

Av. San Martín, Ruta Panamericana (Acceso Norte), Marcos Sastre, Límite NE Parcela 169ff y 169mm, 29 de noviembre, Gutiérrez, Ferrocarril Gral. Mitre, Av. Gral. Pacheco,  
**Sup.: 9.75 Km2.**

g) **Límites y superficie de la Delegación Municipal RICARDO ROJAS:**

Av. San Martín, Ferrocarril Gral. Mitre, Gutiérrez, 29 de noviembre, límite. NE parcela 169 ff y mm. Marcos Sastre, Ruta Panamericana, Av. San Martín.

**Sup.: 6.62 Km2.**

h) **Límites y superficie de la Delegación Municipal TRONCOS DEL TALAR:**

Vías Ferrocarril Mitre, Límite SE III-X(4) XXIX, Marcos Paz, Límite NO III-X(4) IXa, Canal Aliviador, Río Reconquista, Río Tigre, Acceso a Tigre (ramal Alto), Av. Juan B. Justo (Ex R. 197), Río Reconquista.

**Sup.: 7.28 Km2.**

i) **Límites y superficie de la Delegación Municipal RINCÓN DE MILBERG:**

i1) Río Luján, Río Reconquista, Canal Aliviador, límite SO III-Y Fracción III hasta límite SO parcela 121, límite NO parcela 121, Ruta 27, límite NO 92b, Rocha, de la Pena y Zuguria, La Reconquista, Límite SE 65a, Río Luján.

i2) Ruta 27, Viamonte, límite SO III-P Fracción I, Arroyo Sarandí, Ruta 27, límite SE III-D, Chacra 10, Fracción I, límite SE III-D Chacra 11, Fracción I, límite NE III-D Fracción I parcela 1.

**Sup.: 22.93 Km2.**

**ARTICULO 3.-** Comuníquese al D.E., a sus efectos.-  
SALA DE SESIONES, 10 de junio de 2003.-

Por ello el Intendente Municipal del Partido de Tigre en uso de las atribuciones conferidas por el artículo 108, inciso 2), de la Ley Orgánica de las Municipalidades.

## D E C R E T A

**ARTICULO 1.-** Promúlgase la Ordenanza N° 2524/03.-

**ARTICULO 2.-** Refrende el presente Decreto el señor Secretario de Gobierno.

**ARTICULO 3.-** Dese al Registro Municipal de Normas. Publíquese en el Boletín Oficial de la Municipalidad de Tigre. Notifíquese. Cúmplase.-

0769-2a
B36


**Firmado:** Hiram A. Gualdoni, Intendente Municipal Interino. Ernesto Casaretto, Secretario de Gobierno.

*Es impresión del original digitalizado conservado en archivo magnético en Despacho General y Digesto*

**DECRETO N° 806/03**





 <p>TIGRE MUNICIPIO</p>	<p><b>Secretaría de Gobierno</b> Despacho General y Digesto</p> <p style="text-align: center;"><b>ORDENANZA 3302/12</b></p>	<p style="font-size: 2em; font-weight: bold; color: blue;">D7</p> <p>DELEGACIONES MUNICIPALES</p>
--	---	---

Copia para información pública. Válida para trámites sólo en caso de ser autenticada por la Dirección de Despacho General y Digesto

CORRESPONDE EXPTE. 4112-51.452/12; HCD-101/12

TIGRE, 17 de agosto de 2012.-

**VISTO:**

La Ordenanza N° 3302/12, sancionada por el Honorable Concejo Deliberante de Tigre, en Sesión Ordinaria del 14 de agosto de 2012, que textualmente se transcribe:

**ORDENANZA**

**ARTICULO 1.-** Modificase el artículo 2° la Ordenanza 2524/04 conforme el siguiente texto:

**ARTÍCULO 2.-** *Actualízanse los límites de las Delegaciones Municipales del Partido de Tigre, conforme el siguiente detalle:*

a) **Delegación Municipal de GENERAL PACHECO:**

Avda. de Los Constituyentes, Palermo, Francesita, Canal Patagonia, Arroyo Las Tunas, FF.CC. Mitre ramal Zárate, Río Reconquista, FF.CC. Mitre ramal Capilla del Señor, Bolívar.

b) **Delegación Municipal de LAS TUNAS:**

Bolívar, Avda. de Los Constituyentes, Palermo, Francesita, Canal Patagonia, Arroyo Las Tunas, FF.CC. Mitre ramal Zárate, San Isidro, Avda. Gral. Juan Domingo Perón, Gelly y Obes, Ecuador, Gazcón, FF.CC. Mitre ramal Capilla del Señor, Bolívar.

c) **Delegación Municipal de BENAVIDEZ:**

Belgrano, Ferrocarril Mitre, Límite S.E. de la Circ. IV- Sección N, calle Costa Brava, Canal Central (Arroyo El Claro), Italia, Ruta 27, Arroyo El Claro, F. Fader, Sarmiento, FF.CC. Mitre, San Isidro, Av. Gral. Juan Domingo Perón, Gelly y Obes, Ecuador, Gazcón, FF.CC. Mitre. Ramal Capilla del Señor, O'Higgins, Ruta Panamericana.

c) 1) **Subdelegación BENAVIDEZ SUR,** con los siguientes límites: Arroyo Claro, Sarmiento, O'Higgins, FF.CC. Mitre ramal Capilla del Señor, Gazcón, Ecuador, Gelly y Obes, Avda. Gral. Juan Domingo Perón (ex Ruta 9), San Isidro, FF.CC. Mitre ramal Zárate, Arroyo El Claro.

d) **Delegación Municipal DIQUE LUJAN:**

Río Luján, Viamonte, Ruta 27, Calle Italia, Canal Central (Arroyo El Claro), Costa Brava, Canal Benavidez, FF.CC Mitre, Vías ferrocarril desactivado ramal Dique Luján, Brasil, Canal Los Sauces.

e) **Delegación Municipal DON TORCUATO I**

Límite con el Partido de San Miguel, Avda. San Martín, Avda. General Pacheco, Ruta Panamericana, Riobamba, Hicken, Italia, vías del FF.CC. General Belgrano, Río Reconquista.

f) **Delegación Municipal DON TORCUATO II**

Ruta Panamericana, Avda. General Pacheco, vías del FFCC. Mitre Ramal Capilla del Señor, Río Reconquista, FF.CC. General Belgrano, Italia, calle Hicken, Riobamba, Boulogne Sur Mer.

g) **Delegación Municipal EL TALAR:**

Av. San Martín, Ruta Panamericana (Acceso Norte), Marcos Sastre, Límite NE Parcela 169ff y 169mm, 29 de noviembre, Gutiérrez, Ferrocarril Gral. Mitre, Av. Gral. Pacheco.

g) 1) **Subdelegación ALMIRANTE BROWN:** Ruta Panamericana, Avda. General Pacheco, Avda. San Martín, Ruta Panamericana.

g) 2) **Subdelegación LA PALOMA:** FF.CC. General Mitre, Avda. 25 de Mayo, Marcos Sastre, límite Norte Circunscripción III, Sección K, 29 de Noviembre, Juan María Gutiérrez.

h) **Delegación Municipal RICARDO ROJAS:**

Ruta Panamericana, Ferrocarril Gral. Mitre, Gutiérrez, 29 de noviembre, límite. NE parcela 169 ff y mm., Marcos Sastre, Ruta Panamericana.

i) **Delegación Municipal TRONCOS DEL TALAR:**

Vías Ferrocarril Mitre, Límite SE III-X(4) XXIX, Marcos Paz, Límite NO III-X(4) IXa, Canal Aliviador, Avenida Liniers, Av. Juan B. Justo (Ex R. 197), Río Reconquista.

i) 1) **Subdelegación LOS TÁBANOS – SAN JOSÉ:** Colectora Acceso Tigre Oeste, Avda. Juan B. Justo (ex Ruta 197), Santiago de Liniers, Río Reconquista, Río Tigre, Colectora Acceso Tigre Oeste.

j) **Delegación Municipal RINCÓN DE MILBERG:**

Río Lujan, Río Reconquista, Canal Aliviador.

k) **Delegación Municipal Ciudad de TIGRE:**

Límite con el Partido de San Fernando, Avda. Juan B. Justo (ex R. 197), Río Reconquista, Río Luján.

l) **Delegación Municipal NUEVO DELTA:**

Vías del FF.CC Mitre, Sarmiento, Fernando Fader, Arroyo El Claro, Canal Central (Arroyo El Claro), Ruta 27, Viamonte, Río Luján, Canal aliviador, límite N.O. de Circunscripción III, Sección X, Fracción IXa, Marcos Paz, límite S.E. de Circunscripción III, Sección X, Fracción XXIX, vías del FF.CC Mitre.

m) **Delegación Municipal DELTA DE TIGRE.**

Río Luján, Canal Gobernador Arias, Río Paraná de las Palmas, línea determinada por la proyección de la calle Uruguay sobre el Río de la Plata hasta el punto geográfico situado a 34°, 22' de latitud Sur y 58° 23' de longitud Oeste.

**ARTÍCULO 2.-** Facúltase al Departamento Ejecutivo a modificar los límites de las Delegaciones Municipales en función de necesidades administrativas y de servicios.

**ARTICULO 3.-** Comuníquese al D.E., a sus efectos.-  
SALA DE SESIONES, 14 de agosto de 2012.-

Por ello el Intendente Municipal del Partido de Tigre en uso de las atribuciones conferidas por el artículo 108, inciso 2), de la Ley Orgánica de las Municipalidades.

**DECRETA**

**ARTÍCULO 1.-** Promúlgase la Ordenanza N° 3302/12.-

**ARTÍCULO 2.-** Refrende el presente Decreto el señor Secretario de Gobierno.


**ARTÍCULO 3.-** Dése al Registro Municipal de Normas. Publíquese en el Boletín Oficial de la Municipalidad de Tigre. Cúmplase.

O1554-1
BO.662
22-08-12

**Firmado:** Sergio Massa, Intendente Municipal. Eduardo Cergnul, Secretario de Gobierno.

*Es impresión del original digitalizado conservado en archivo magnético en Despacho General y Digesto*

**DECRETO N° 1076/12**



Copia para información pública. Válida para trámites sólo en caso de ser autenticada por la Dirección de Despacho General y Digesto

**TIGRE, 3 de septiembre de 2012.-**

**VISTO:**

Que por Ordenanza 3302/12, publicada en el Boletín Oficial de la Municipalidad de Tigre N° 662, se modificó el artículo 2° de la Ordenanza 2524/04, cuyo inciso k) establece los siguientes límites para la Delegación Municipal Ciudad de Tigre: “Límite con el Partido de San Fernando, Avda. Juan B. Justo (ex R. 197), Río Reconquista, Río Luján”, y,

**CONSIDERANDO:**

Que tal como surge del plano de fs. 3 elaborado por la Dirección de Catastro ilustrando el proyecto elevado, la definición antes mencionada corresponde a la Delegación Ciudad de Tigre y a la Subdelegación San José.

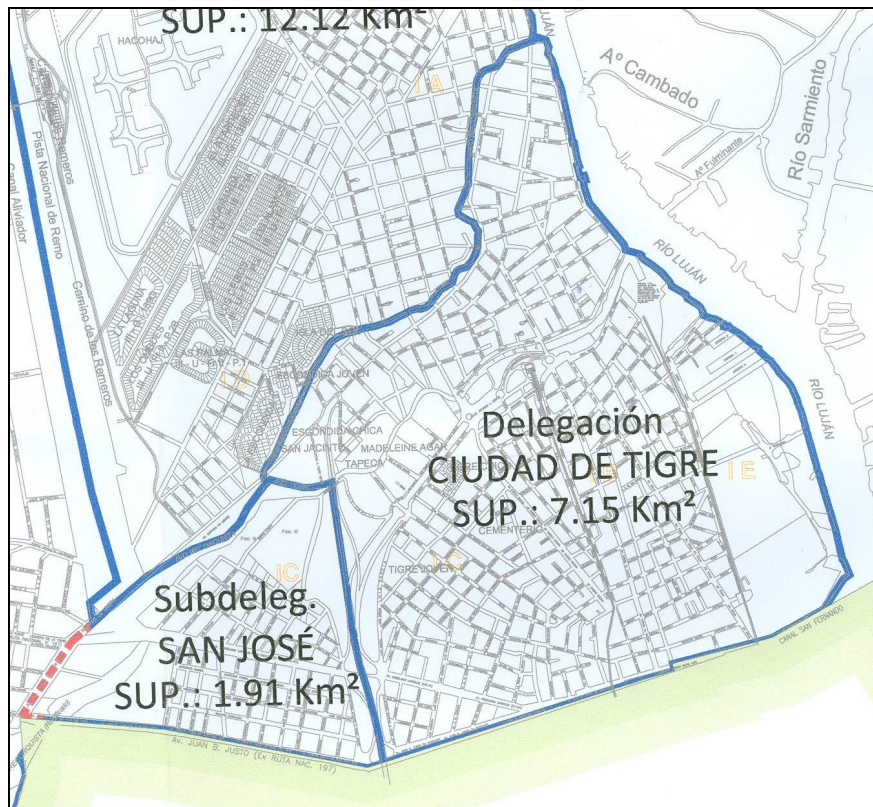
Que se trata de un evidente error formal en la transcripción literal, motivo por el cual corresponde hacer uso de la facultad establecida en el artículo 2° de la Ordenanza 3302/12 y poner en vigencia la modificación con carácter de fe de erratas.

Por ello, el Intendente Municipal del Partido de Tigre en uso de las atribuciones conferidas por el artículo 2° de la Ordenanza 3302/12

**DECRETA**

**ARTÍCULO 1.-** Pónese en vigencia con carácter de fe de erratas el siguiente texto del inciso k) de la Ordenanza 2524/04, según texto introducido por Ordenanza 3302/12:

*k) “Delegación Municipal Ciudad de TIGRE:  
Límite con el Partido de San Fernando, Avda. Juan B. Justo (ex R. 197), Colectora lado Oeste del Acceso a Tigre de la Ruta Panamericana ramal Liniers, Río Tigre, Río Reconquista, Río Luján”.*



**ARTÍCULO 2.-** Refrende el presente Decreto el señor Secretario de Gobierno.

**ARTÍCULO 3.-** Dése al Registro Municipal de Normas. Publíquese en el Boletín Oficial de la Municipalidad de Tigre. Cúmplase por la Secretaría de Servicios Públicos y Conservación de Infraestructura.

D3165
BO.664
12-09-12

**Firmado:** Sergio Massa, Intendente Municipal. Eduardo Cergnul, Secretario de Gobierno.  
*Es impresión del original digitalizado conservado en archivo magnético en Despacho General y Digesto*

**DECRETO N° 1143/12**





This document was created with Win2PDF available at <http://www.daneprairie.com>.  
The unregistered version of Win2PDF is for evaluation or non-commercial use only.