



TIGRE
MUNICIPIO

Secretaría de Gobierno

Despacho General y Digesto

ORDENANZA 3385/13

D6

DONACIONES

Copia para información pública. Válida para trámites sólo en caso de ser autenticada por la Dirección de Despacho General y Digesto

CORRESPONDE EXPTE. 4112-2883/13; HCD-87/2013

TIGRE, 28 de noviembre de 2013.-

VISTO:

La Ordenanza N° 3385/13, sancionada por el Honorable Concejo Deliberante de Tigre en Sesión Ordinaria del 26 de noviembre de 2013, que textualmente se transcribe:

ORDENANZA

ARTÍCULO 1.- Dónase a la Dirección General de Cultura y Educación, de la Provincia de Buenos Aires, los predios con todo lo construido en los mismo, identificados catastralmente como Circunscripción II, Sección G, Manzana 150, parcela 5 con destino a Jardín de Infantes N° 933 y parcela 6 con destino a Escuela Primaria N° 28, conforme plano 57-24-2003 que en copia digitalizada se anexa a la presente.

ARTÍCULO 2.- Comuníquese al D.E., a sus efectos.-
SALA DE SESIONES, 26 de noviembre de 2013.-

Por ello el Intendente Municipal del Partido de Tigre en uso de las atribuciones conferidas por el artículo 108, inciso 2), de la Ley Orgánica de las Municipalidades.

DECRETA

ARTÍCULO 1.- Promúlgase la Ordenanza N° 3385/13.-

ARTÍCULO 2.- Refrende el presente Decreto el señor Secretario de Gobierno.

ARTÍCULO 3.- Dése al Registro Municipal de Normas. Publíquese en el Boletín Oficial de la Municipalidad de Tigre. Notifíquese. Cúmplase.

O1668-1
BO.701
04-12-13

Firmado: Julio Zamora, Intendente Municipal. Eduardo Cergnul, Secretario de Gobierno.

DECRETO N° 1672/13



PROVINCIA DE BUENOS AIRES
PARTIDO: TIGRE
LUGAR: Don Torcuato
OBJETO: Mensura y division
PROPIETARIO

57- 000024 -2003


Nomenclatura Catastral de origen
Circunscripción II - Sección F
Manzana: 150

Impuesto Inmobiliario
Partida: N° 22472.-

Expediente 4112/2823/15
MUNICIPALIDAD DE TIGRE

Inscripción de Dominio: Folio N°2169 año 1978- Transferido por Art. 1° ley 9533/80
Bien: Manzana G s/plano 57-377-48

- Notas
- 1) Domicilio del propietario Avda. Cazón 1514 Tigre-
 - 2) Angulos no indicados son rectos o suplementarios
 - 3) Por Decreto 408/2002 se cumplen las prescripciones del Art. 60 de la Ley 8912 con relación a las Ordenanzas 535/82, 1/84 y 1368/93
 - 4) Destino de la parcela 1. Espacio Verde y Libre Pùblico - Parcela 2. Jardín de Infantes 933
Reserva p/Equip. Comunit. - Parcela 3. Reserva p/Equip. Comunit.
 - 5) Visación Municipal Expte. 4112-32825-81
 - 6) Visación C.P.A. N° 15433 - Fecha: 18/03/2003 - Dist. X.-
 - 7) Cumple Resolución 16/92 de la C.C.P.


Alejandro Gándola

Director de Catastro

Municipalidad de Tigre
Agrimensor. Mat. 1456 dist. X
Av. Cazón 1514 Tigre


Fecha de mensura: Julio 2002
Cantidad de parcelas: 3

Restricciones:

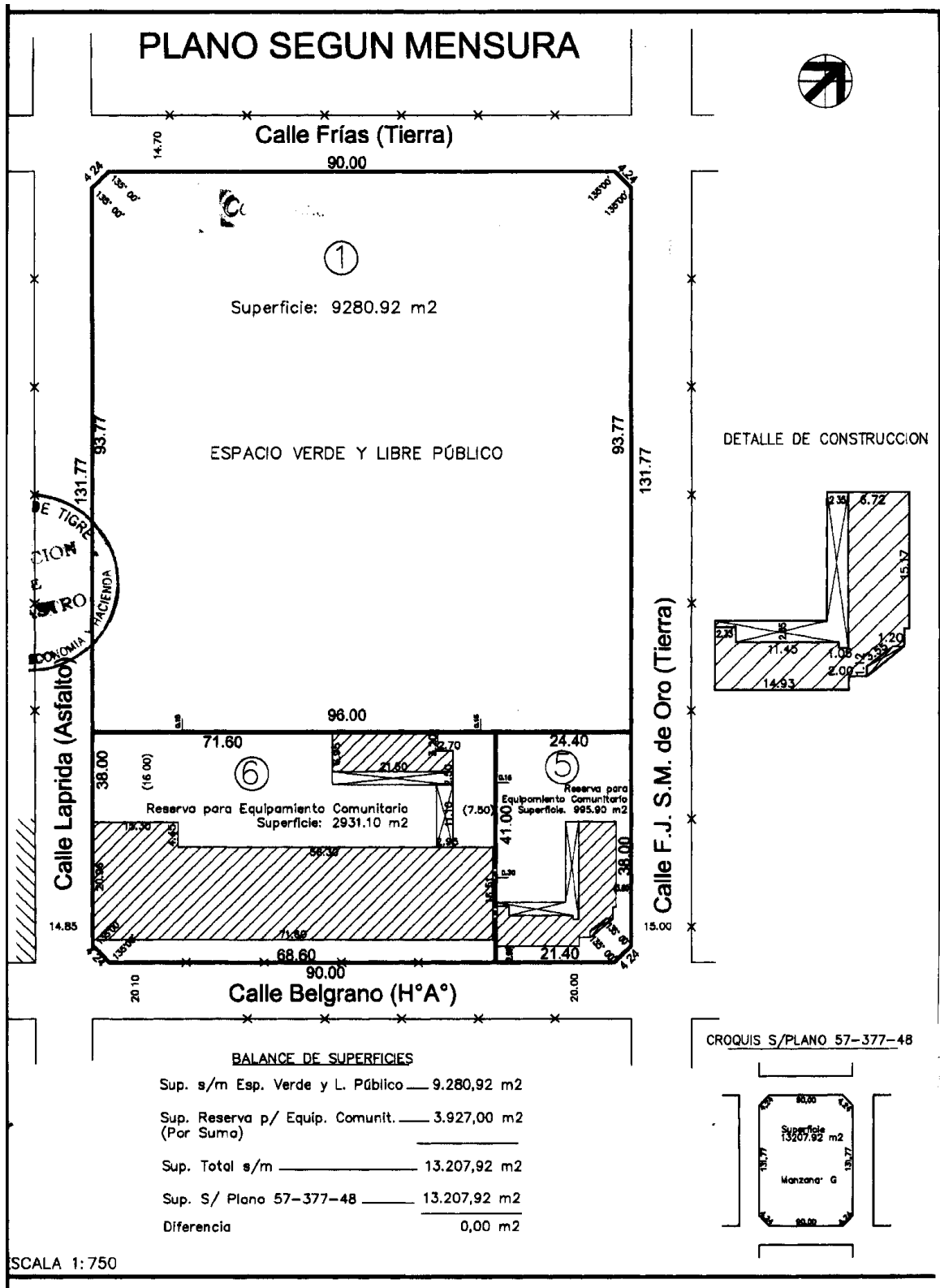
Notas Oficiales: El presente plano se tramitó bajo el número provisorio: 2397 - 2002

Nomenclatura Catastral:

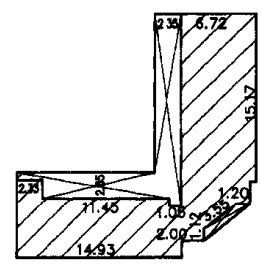
Partido: TIGRE
Circunscripción: II
Sección: F
Manzana: 150



PLANO SEGUN MENSURA



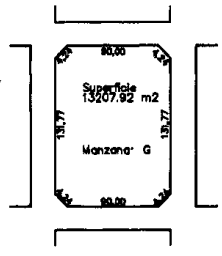
DETALLE DE CONSTRUCCION



BALANCE DE SUPERFICIES

Sup. s/m Esp. Verde y L. Público	9.280,92 m ²
Sup. Reserva p/ Equip. Comunit. (Por Suma)	3.927,00 m ²
Sup. Total s/m	13.207,92 m ²
Sup. S/ Plano 57-377-48	13.207,92 m ²
Diferencia	0,00 m ²

CROQUIS S/PLANO 57-377-48



SCALA 1:750

This document was created with Win2PDF available at <http://www.daneprairie.com>.
The unregistered version of Win2PDF is for evaluation or non-commercial use only.